



国立競技場駅から東校舎までの道順（徒歩約 10 分）

国立競技場方面改札を出て、左に進みます。A1 出口から地上へ出ます。



長いエスカレーターを上って、地上に出ると建設中の国立競技場が見えます。
エスカレーターを上がり切ったら、そのまま左折します。



歩道をまっすぐ歩くと、左手に「水明亭」という定食屋さんの看板が見え、右手奥に首都高速の緑の看板が見えます。そのまま、まっすぐ歩道を歩きます。



20メートルほど歩くと、再び「ちゃんぽんの店 水明亭」という看板が見えてきます。その看板を左折します。(舗装されていない細い小道に入ります)



細い小道をまっすぐ、信号が見えるまで70メートルほど進みます。右手に首都高料金所、左手に駐車場が見えます。



途中で首都高の上を横切ります。
(信号が見えるまで続けてまっすぐ進みます。)




「無名橋」という名前の看板が付いた信号までまっすぐ進みます。



無名橋の信号を2回渡って、矢印の方向に進みます。奥のほうに慶應大学病院の渡り廊下が見えます。



まっすぐ歩いて渡り廊下の下をくぐります。さらに 50 メートルくらいまっすぐ進みます。



右手に工事のフェンスが続きます。



工事のフェンスが終わると、時計台や駐車場のゲートが見える入り口があります。その入り口を右折して学内へ入ります。



学内へ入ったら、並木に沿ってまっすぐ直進します。



突き当たりまで来たら、右手に見える細い小道を進みます。



その小道を抜けてすぐ、左手に見える建物が研修会場の東校舎です。



東校舎 2 階の「講堂」が研修会場です。

